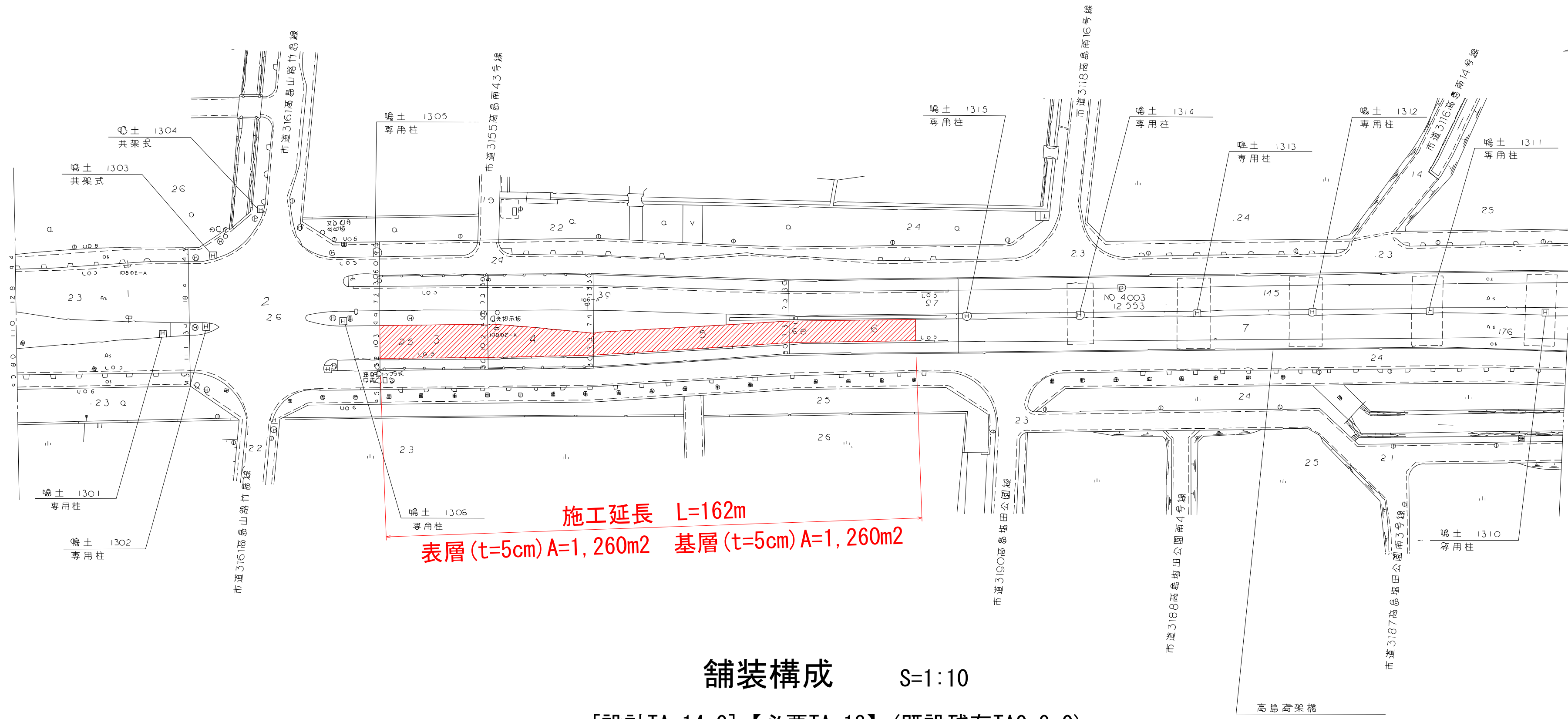
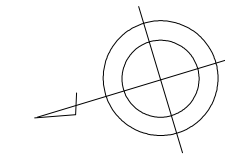


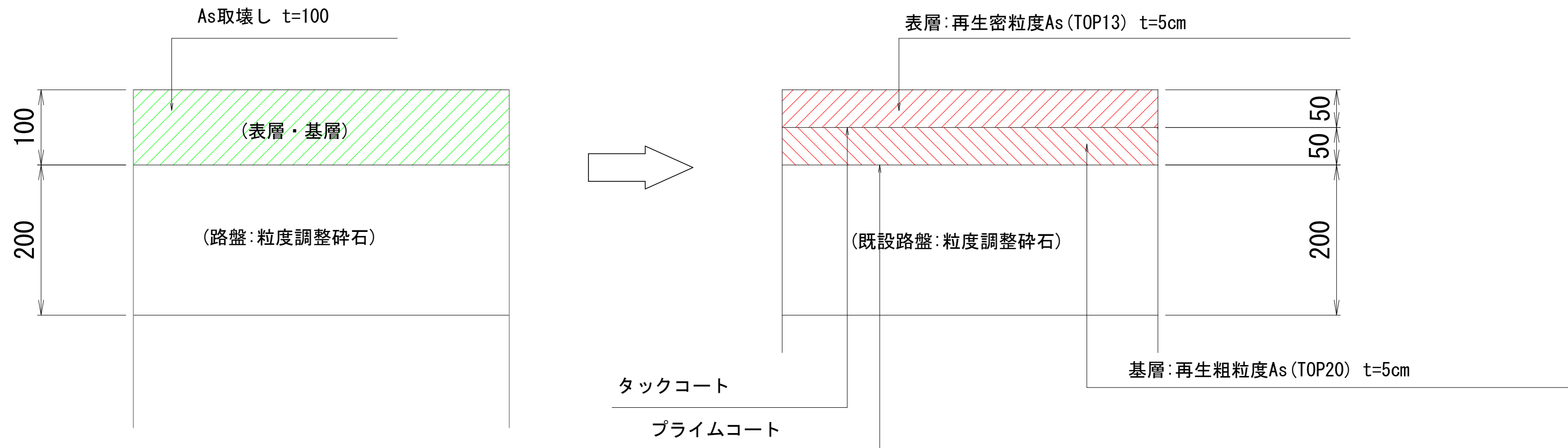
平面図 S=1:1000



施工延長 L=162m
 表層 (t=5cm) A=1,260m² 基層 (t=5cm) A=1,260m²

舗装構成 S=1:10

[設計TA=14.0] 【必要TA=13】 (既設残存TA0=9.0)



実施設計図面

工事名	R3徳土 鳴門公園線 鳴・鳴門高島 舗装工事 (1)		
路線名等	鳴門公園線		
工事箇所	鳴門市鳴門町高島 (第1分割)		
図面名	平面図		
縮尺	図示	図面番号	1/1
事業者名	徳島県東部県土整備局 <徳島>		